



Datenbezug: Grundbuch- und Vermessungsamt Basel-Stadt, Stand Januar 2021




Vom Einwohnerrat beschlossen  
am 25.10.2023

*Dr. Beck* 2.11.23  
Der Präsident Der Ratssekretär



*[Signature]*  
Von der Vorsteherin des Bau- und Verkehrs-  
departements genehmigt am 12.3.24

**Planlegende**

**Zonenplan - überlagernde Nutzung (im Bereich Aual)**

-  Landschaftsschutzzone
-  Naturchutzzone
-  Naturchutzzone (Erweiterung, inkl. Wald)

**orientierende Planinhalte**

-  Wald
-  Wassergräben / Bäche / Teiche

**Gemeinde Riehen** Abteilung Bau, Mobilität und Umwelt  
Gemeindeverwaltung Wettsteinstrasse 1 Telefon 061 646 81 11  
CH-4125 Riehen Fax 061 646 81 24

PLANBEZEICHNUNG  
**Naturchutzzone (Erweiterung, inkl. Wald)**  
**Im Aual**  
inkl. Basisdaten der amtli. Vermessung (Stand Januar 2021)  
**Zonenänderung**

CD System Autobahn Map 2020	DATEM 28.08.2023	REVISION	PRODUKT Siedlungsentwicklung	TEILPRODUKT Nutzungsplanung
PROJEKT R. Fischer	A:	SEKTION	REG.-NR.	PLAN-NR.
GEZEICHNET K. Kunz	B:	Blatt	Blatt	Blatt
MASSSTAB 1:1500	C:	Blatt	Blatt	Blatt
FORMAT 70 x 30	D:	E	12.2.4	112 02 004