







-  Planungsperimeter
-  Baufeld A
-  Baufeld B
-  Bereich Erdgeschoss
-  Auskrangung
-  öffentlicher Fussweg

Bau- und Verkehrsdepartement des Kantons Basel-Stadt  
 Städtebau & Architektur  
 ▶ Planungsamt  
 ▶ Arealentwicklung und Nutzungsplanung

<b>Hochhaus Heuwaage</b>	
Bebauungsplan	
Datum	13.08.2019
Revision	
Format	A3
Massstab	1:500
Projektleiter	fe
Zeichner	b6
Archiv-Nr.	
Plan Nr.	14'210

Quelle: Geodaten Kanton Basel-Stadt