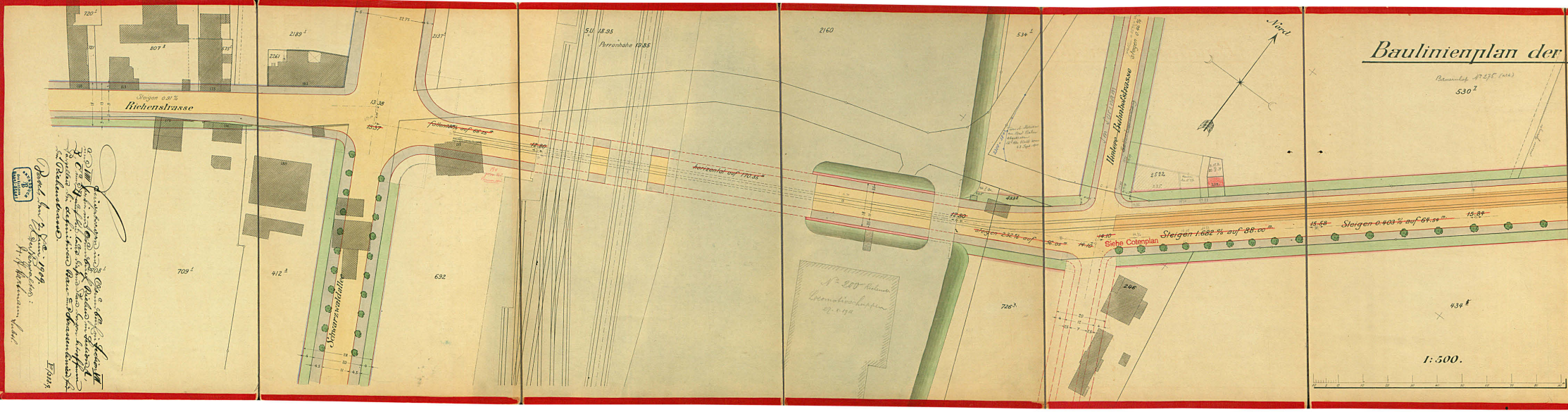
Baulinienplan der
Nord
1:500.
Riehenstrasse
Steigen 0.91 %
Schwarzwaldallee
Hintere Bahnhofstrasse
Perronhöhe 19.35
SU. 18.95
~~fallend % auf 66.25 m~~
~~horizontal auf 170.55 m~~
~~Steigen 2.32 % auf 56.05 m~~
Steigen 1.682 % auf 88.00 m
Steigen 0.403 % auf 64.54 m
Siehe Cotenplan
13.38
13.37
12.80
14.10
15.58
15.84
720
807
2189
2261
2137
2160
534
709
412
692
726
246
2522
530
434
No. 200 Riehenstr.
Locomotivschuppen

Eingetragen im Grundbuch in Section VII und VIII Basel und im Grundbuch Riehen in Section A, B, C und D auf den laut diesem Plan davon betroffenen Parzellen die definitiven Bau- und Strassenlinien für die Riehenstrasse.

VIII/388.9.

Basel, den 7. Juni 1909.
Der Verwalter:
H. H. Hartmann Substt.

GRUNDBUCH des Kantons Basel-Stadt

Riehenstrasse.

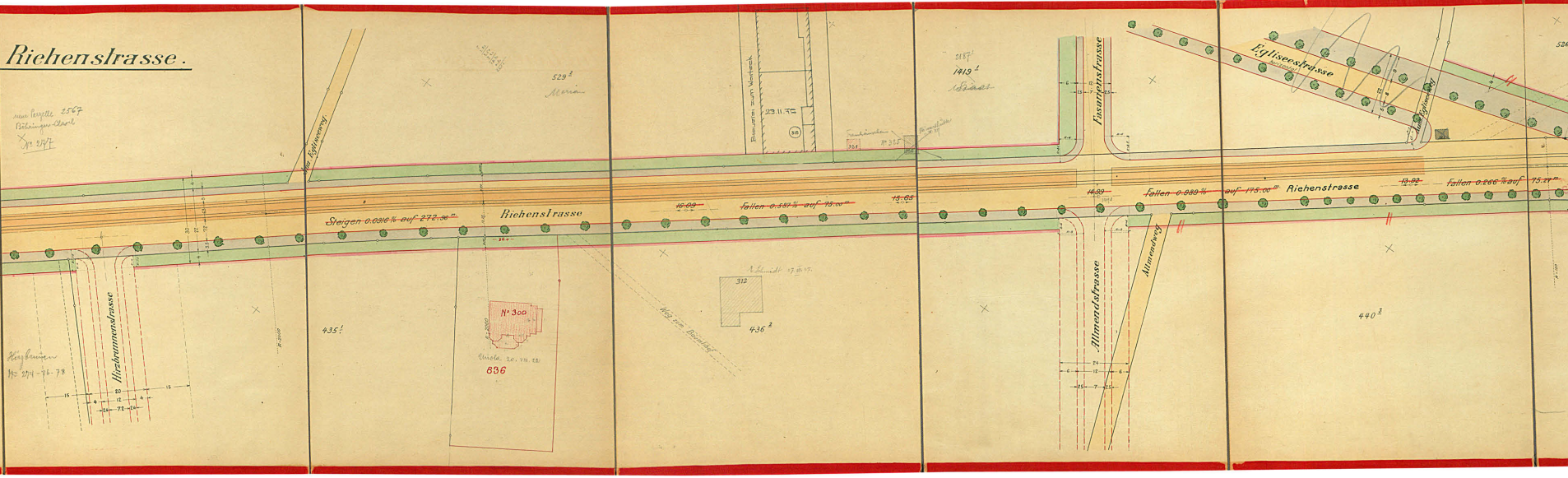
neue Parzelle 2567
Böhringer-Clavel
~~No 2747~~
Hirzbrunnen
No 274-76-78
Hirzbrunnenstrasse
15
20
15
4
12
4
2.4
7.2
2.4
30
22
7.2
3.5
4
Am Egliseeweg
529 2
Maria
Riehenstrasse
~~Steigen 0.0916 % auf 272.96 m~~
435 1
No 300
Uhold 20. VII. 22
836
Bauserei zum Warteck
23.11.30
315
Frauenhäuschen
351
No 325
Weg zum Bäumlihof
R. Schmidt 27. III. 27.
312
436 2
~~16.09~~
~~Fallen 0.587 % auf 75.00 m~~
~~15.65~~
~~2187 1~~
1419 1
Staat
Fasanenstrasse
6
12
2.5
7
2.5
~~14.99~~
Allmendstrasse
Allmendweg
24
6
12
6
2.5
7
2.5
~~Fallen 0.989 % auf 175.00 m~~
Riehenstrasse
~~13.92~~
~~Fallen 0.266 % auf 75.27 m~~
Egliseestrasse
horizontal
Ausser Egliseeweg
22
5
8
9
440 3
526


Pinkenweg
Siehe Plan No. 4902
Siehe Cotenplan
~~13.72~~
~~Steigen 0.512 % auf 95.82 m~~
Gemeindebann
Stadtbann
Riehen
Basel
3.
~~14.21~~
~~Steigen 0.336 % auf 101.27 m~~
Neumattenstrasse
15
20
15
4
12
4
2.4
7.2
2.4
1.
~~18.55~~
~~Steigen 0.451 % auf 99.10 m~~
~~Riehenstrasse~~
Aeussere Baselstrasse
~~15.00~~
~~Steigen 0.647 % auf 100.36 m~~
Siehe Plan No. 4902
1.
~~15.65~~
Section B
Section C
~~Steigen 0.775 % auf 99.40 m~~
30
22
7.2
4
3.5
380
~~16.43~~
Spitalmattweg
~~Fallen 0.02 % auf 100.60 m~~
Hörnlistrasse
15
20
15
4
12
4
2.4
7.2
2.4

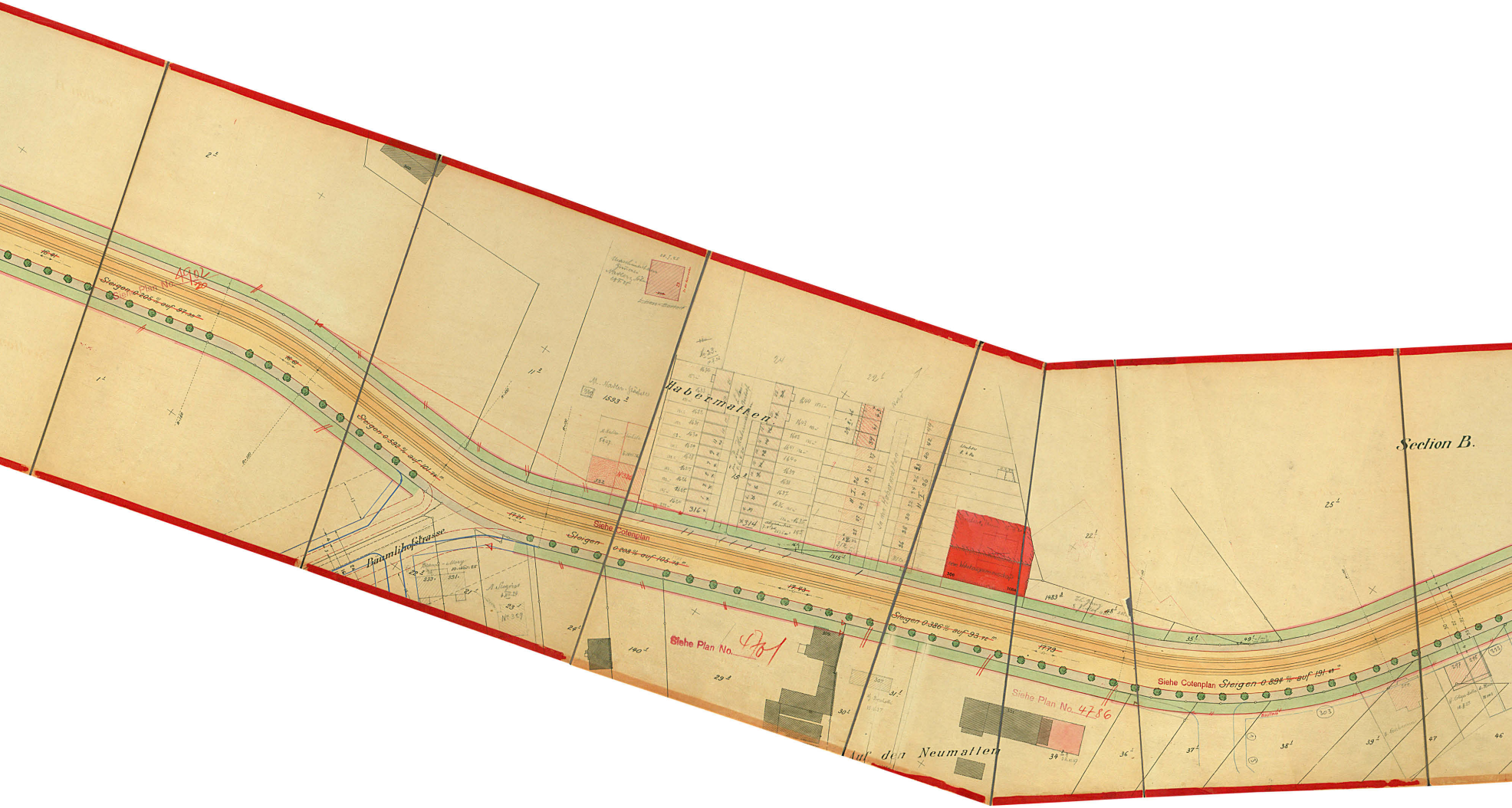
Section B.
Habermatten
Bäumlihofstrasse
Auf den Neumatten
Siehe Plan No. 4902/20
~~Steigen 0.205 % auf 97.35 m~~
~~Steigen 0.592 % auf 101.16 m~~
Siehe Cotenplan
~~Steigen 0.208 % auf 105.78 m~~
~~Steigen 0.386 % auf 93.72 m~~
Siehe Cotenplan ~~Steigen 0.894 % auf 191.45 m~~
Siehe Plan No. 4701
Siehe Plan No. 4786
16.41
16.61
17.21
17.43
17.79
1593 2
316
314
1315 1
1483 3
1 1
2 1
11 2
15 2
21 1
22 1
23 1
24 1
25 1
29 1
30 1
31 1
34 2
35 1
36 1
37 1
38 1
39 1
47
46
140 1
303
333
331
332
301
307
No 329
No 326

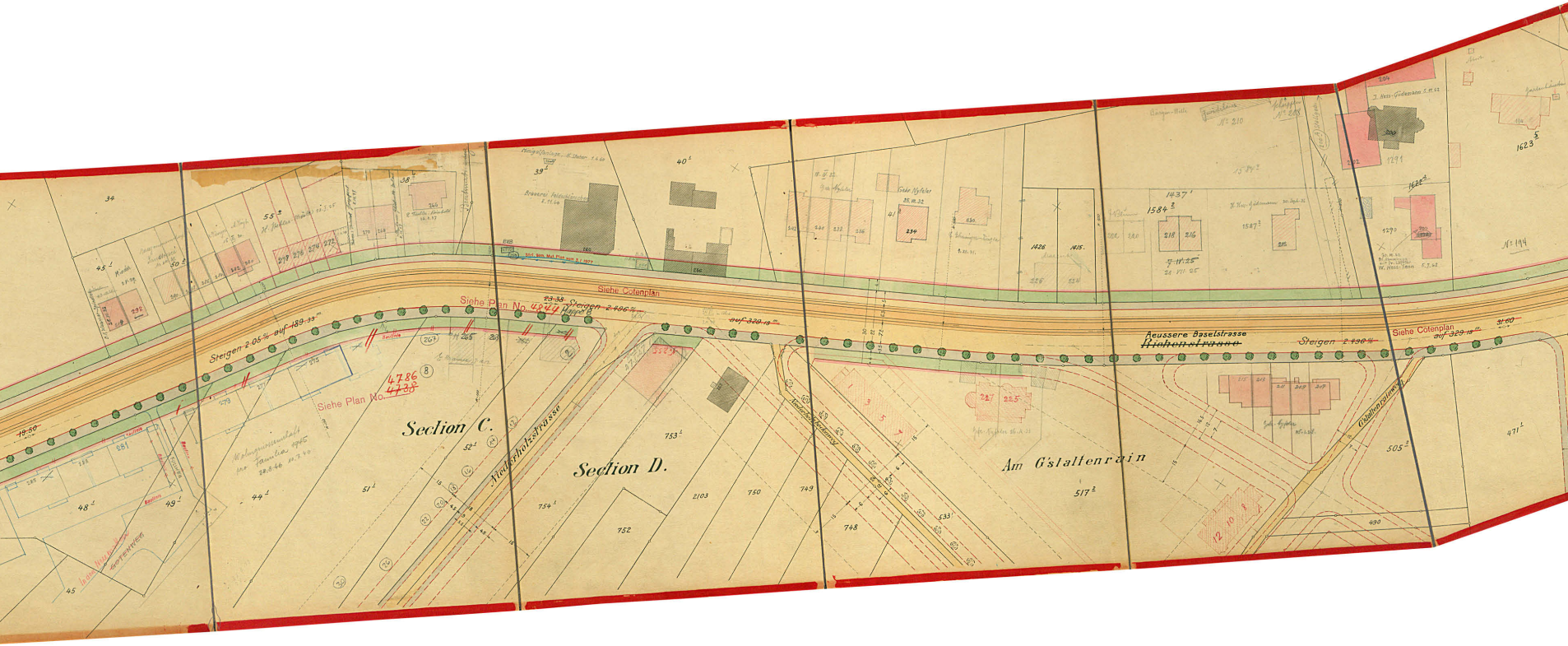
Section C.
Section D.
Am G'staltenrain
Aeussere Baselstrasse
~~Riehenstrasse~~
Niederholzstrasse
Niederholzbodenweg
G'staltenrainweg
Siehe Plan No. ~~4844~~ Mappe 8
Siehe Plan No. 4786 ~~4738~~
Siehe Cotenplan
Steigen 2.05 % auf 189.33 m
~~23.38~~ Steigen ~~2.496 %~~
~~auf 328.19 m~~
Steigen ~~2.490 %~~
~~auf 329.19 m~~
~~31.60~~
~~19.50~~
Baulinie
Strl. gem. Mat. Plan vom 3.1.1977
Wohngenossenschaft pro Familia 1945
28.8.46 10.7.40
Gotenweg
In den Neumatten
Fussweg
Minigolfanlage H. Stuber 1.6.60
Brauerei Feldschlösschen 8.11.60
Gebr. Nyfeler 25.III.32
J. Hess-Güdemann 5.11.62
H. Hess-Güdemann 30. Sept. 31
W. Hess-Senn 5.7.62
N° 210
N° 208
N° 194
Bürgin-Wille
7.IV.25
21.VII.25
34
38
39
40
41
44
45
45
48
49
50
51
52
55
505
517
533
471
490
748
749
750
752
753
754
2103
1290
1291
1415.
1426
1437
1584
1587
1622
1623
194
200
202
204
207
209
211
213
215
216
218
220
222
225
226
227
234
236
238
240
242
244
246
248
256
260
264
265
267
270
272
274
275
276
277
278
279
281
283
285
290
292
1
3
5
7
8
10
12

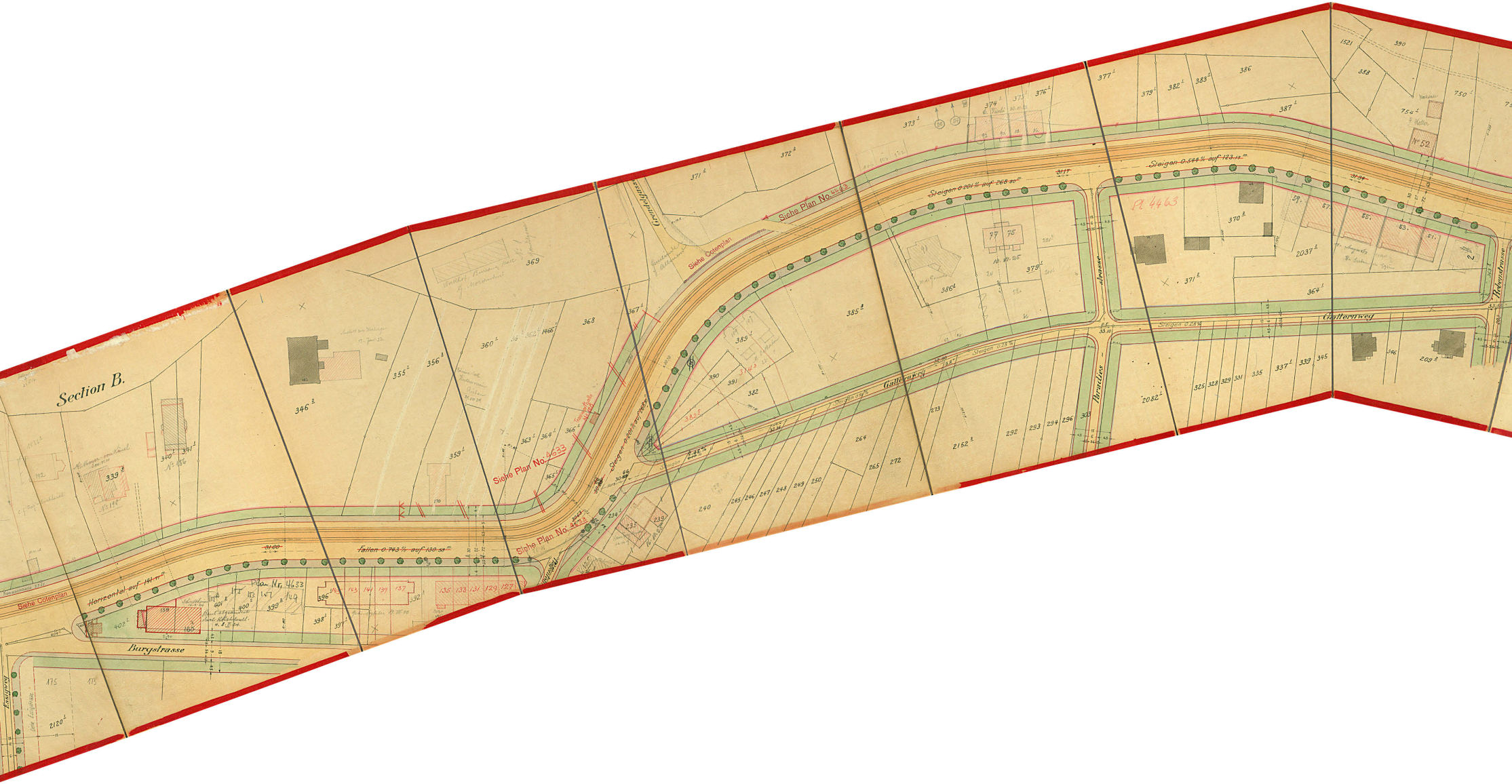
Section B.
Siehe Cotenplan
Horizontal auf 141.11 m
Fallen 0.743 % auf 130.53 m
31.00
Plan Nr. 4633
Burgstrasse
Siehe Plan No. 4633
Siehe Plan No. 4633
Siehe Plan No. 4463
Siehe Cotenplan
Grendelgasse
Steigen 0.201 % auf 268.80 m
Steigen 0.201 % auf 268.80 m
Steigen 0.28 %
Steigen 0.19 %
Gallierweg
Steigen 0.544 % auf 123.17 m
Bradlies
strasse
Pl. 4463
Gatternweg
Steigen 0.28 %
Rebenstrasse
33.10
33.55
31.17
31.84
Nº 52
Nº 186
Nº 190
339 3
340 1
341 1
346 2
355 1
356 1
359 1
360 1
363 1
364 1
365 1
366 1
367 1
368
369
371 2
372 2
373 1
374 1
375 1
376 1
377 1
379 1
382 1
383 1
386
387 1
388
390
1521
754 1
750 1
370 2
371 2
2037 2
364 1
385 2
386 1
389 1
390
391
382
240
245
246
247
248
249
250
264
265
272
273
2152 2
292
293
294
296
303
2082 1
325
328
329
331
335
337 1
339
345
346
209 2
402 1
401 2
400 2
399 2
398 1
397 1
396
392 3
175
173
2120 1
160
135
133
131
129
127
137
139
141
143
145
77
75
51
53
55
57
59
234 1
235
239

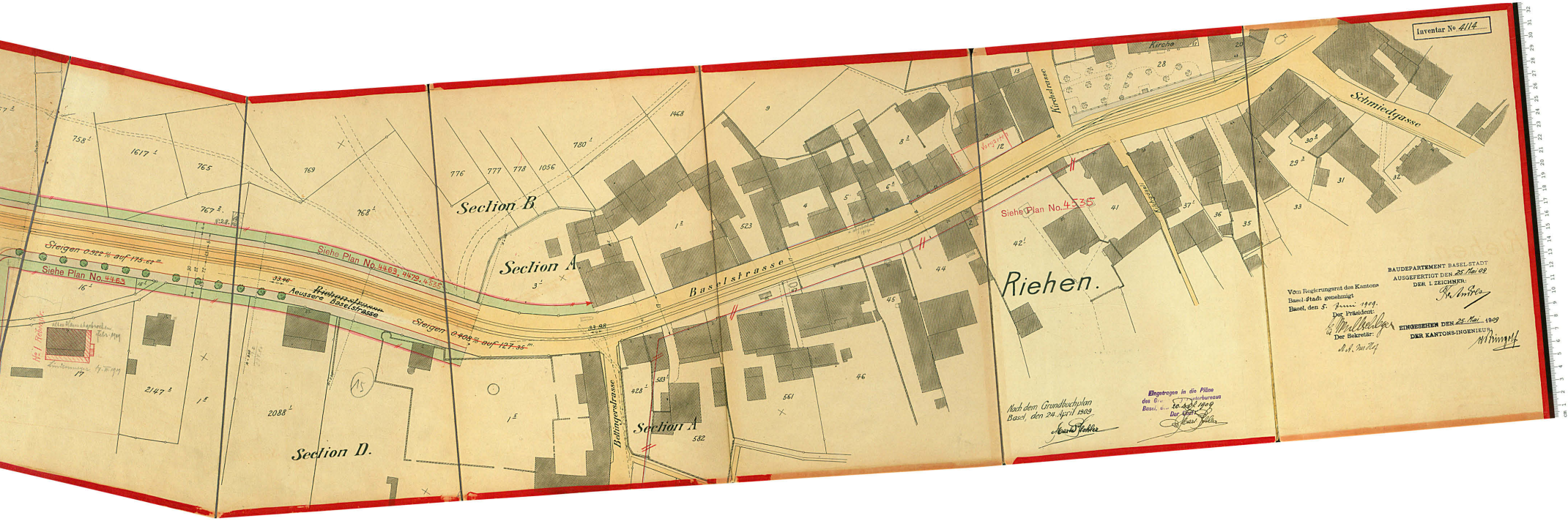
Inventar No 4114
Riehen.
Baselstrasse
~~Riehenstrasse~~
Aeussere Baselstrasse
Schmiedgasse
Kirchstrasse
Kirchgässli
Bettingerstrasse
Kirche
Vorgarten
Section A.
Section A
Section B
Section D.
Siehe Plan No. 4463
Siehe Plan No. 4463, 4479, 4535
Siehe Plan No. 4535
~~Steigen 0.922 % auf 175.62 m.~~
~~Steigen 0.408 % auf 127.35 m.~~
33.46
33.98
No 2.8.
No 1 Fiebenstr.
altes Haus abgebrochen Febr. 1919
17. III. 1919
15
758
1617
765
767
768
769
776
777
778
1056
780
1468
9
8
12
13
28
29
30
31
32
33
35
36
37
41
42
44
45
46
1
3
4
5
6
523
561
582
583
428
2147
2088
16
17

Vom Regierungsrat des Kantons
Basel-Stadt genehmigt
Basel, den 5. Juni 1909.
Der Präsident:
Der Sekretär:

BAUDEPARTEMENT BASEL-STADT
AUSGEFERTIGT DEN 25. Mai 09
DER I. ZEICHNER:

EINGESEHEN DEN 25. Mai 1909
DER KANTONS-INGENIEUR

Nach dem Grundbuchplan
Basel, den 24. April 1909

Eingetragen in die Pläne
des Gr[illegible] [illegible]eterbureaus
Basel, d[illegible] 20. Sept. 1909
Der Chef: